KOORDINAČNÍ SITUACE

M 1:1000

KM 14,9 - 16,4

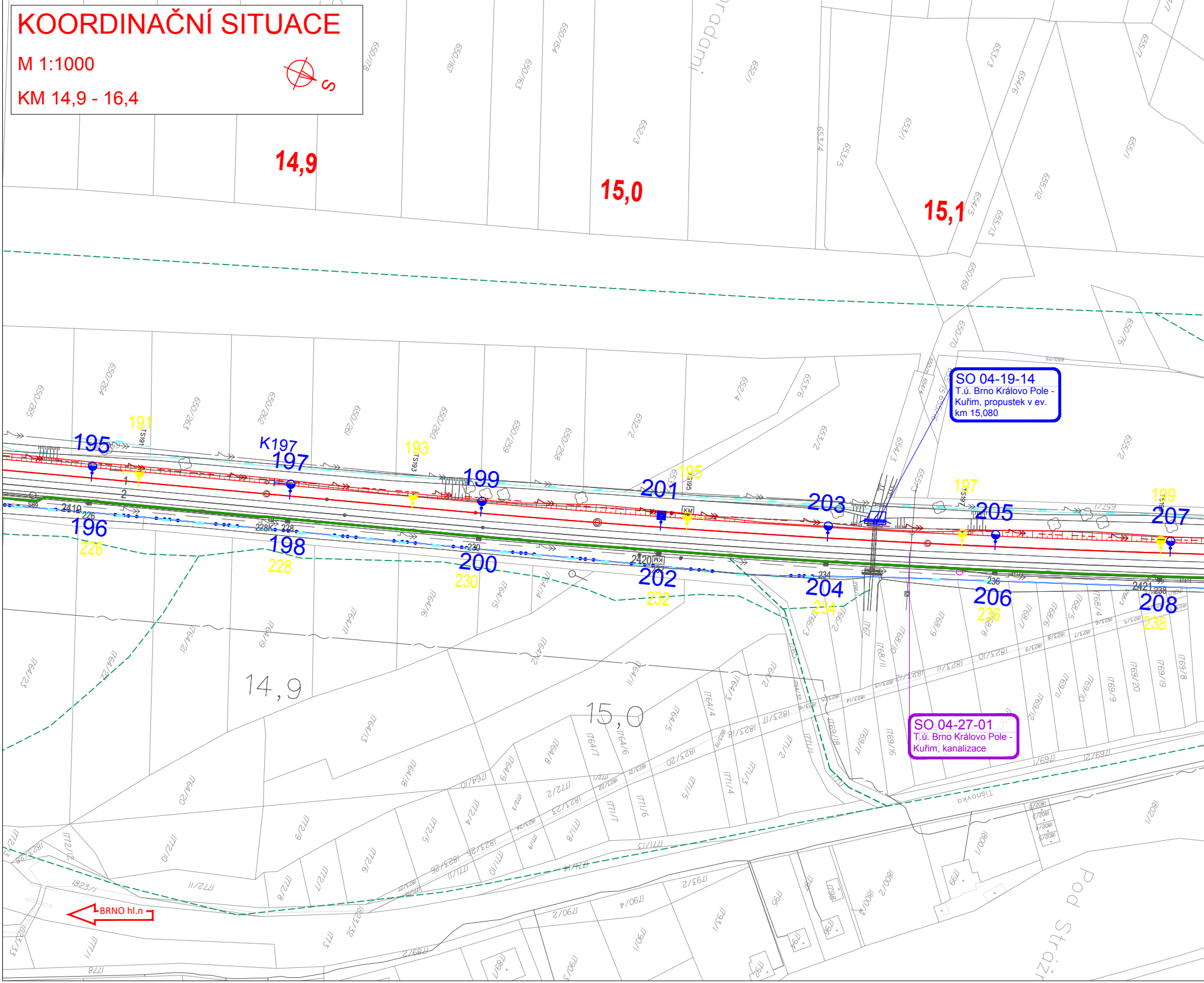
S
14,9
15,0
15,1
SO 04-19-14
T.ú. Brno Královo Pole - Kuřim, propustek v ev. km 15,080
SO 04-27-01
T.ú. Brno Královo Pole - Kuřim, kanalizace
195
196
K197
197
198
199
200
201
202
203
204
205
206
207
208
191
193
195
197
199
226
228
230
232
234
236
238
14,9
15,0
BRNO hl.n
Tišnovská
Pod Strážní

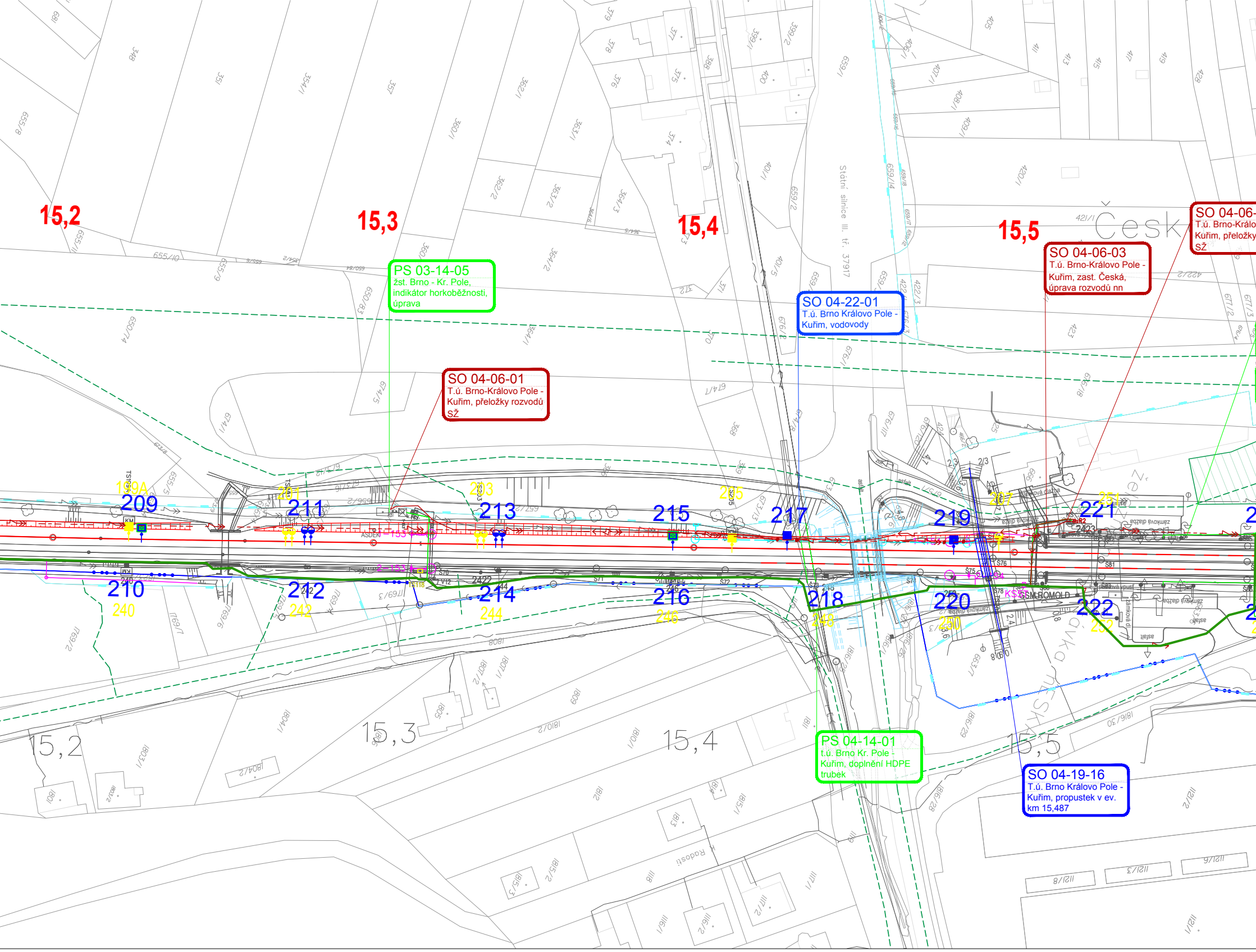

PS 03-14-05
žst. Brno - Kr. Pole,
indikátor horkoběžnosti,
úprava

SO 04-06-01
T.ú. Brno-Královo Pole -
Kuřim, přeložky rozvodů
SŽ

SO 04-22-01
T.ú. Brno Královo Pole -
Kuřim, vodovody

SO 04-06-03
T.ú. Brno-Královo Pole -
Kuřim, zast. Česká,
úprava rozvodů nn

SO 04-06-
T.ú. Brno-Králo
Kuřim, přeložky
SŽ

PS 04-14-01
t.ú. Brno Kr. Pole -
Kuřim, doplnění HDPE
trubek

SO 04-19-16
T.ú. Brno Královo Pole -
Kuřim, propustek v ev.
km 15,487

15,2
15,3
15,4
15,5
Česk
Státní silnice III. tř. 37917
209
210
211
212
213
214
215
216
217
218
219
220
221
222
199A
201
203
205
207
240
242
244
246
248
250
251
252
15,2
15,3
15,4
15,5
ASDEK
asfalt
zámková dlažba
Radostova

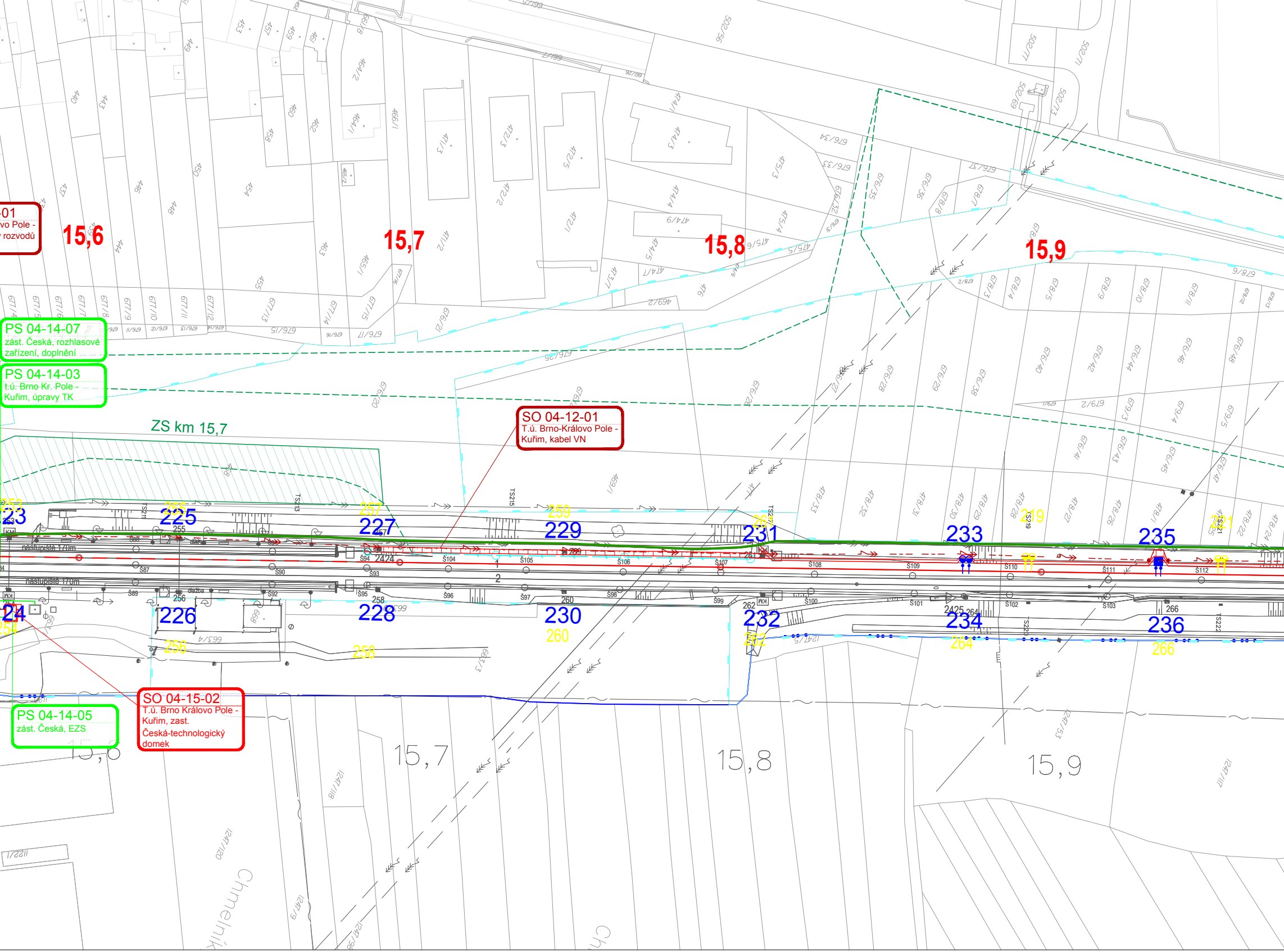
01
vo Pole -
rozvodů
15,6
15,7
15,8
15,9
PS 04-14-07
zást. Česká, rozhlasové zařízení, doplnění
PS 04-14-03
t.ú. Brno Kr. Pole - Kuřim, úpravy TK
ZS km 15,7
SO 04-12-01
T.ú. Brno-Královo Pole - Kuřim, kabel VN
nástupiště 170m
nástupiště 170m
223
225
227
229
231
233
235
224
226
228
230
232
234
236
253
255
257
259
261
219
221
254
256
258
260
262
264
266
SO 04-15-02
T.ú. Brno Královo Pole - Kuřim, zast. Česká-technologický domek
PS 04-14-05
zást. Česká, EZS
15,6
15,7
15,8
15,9

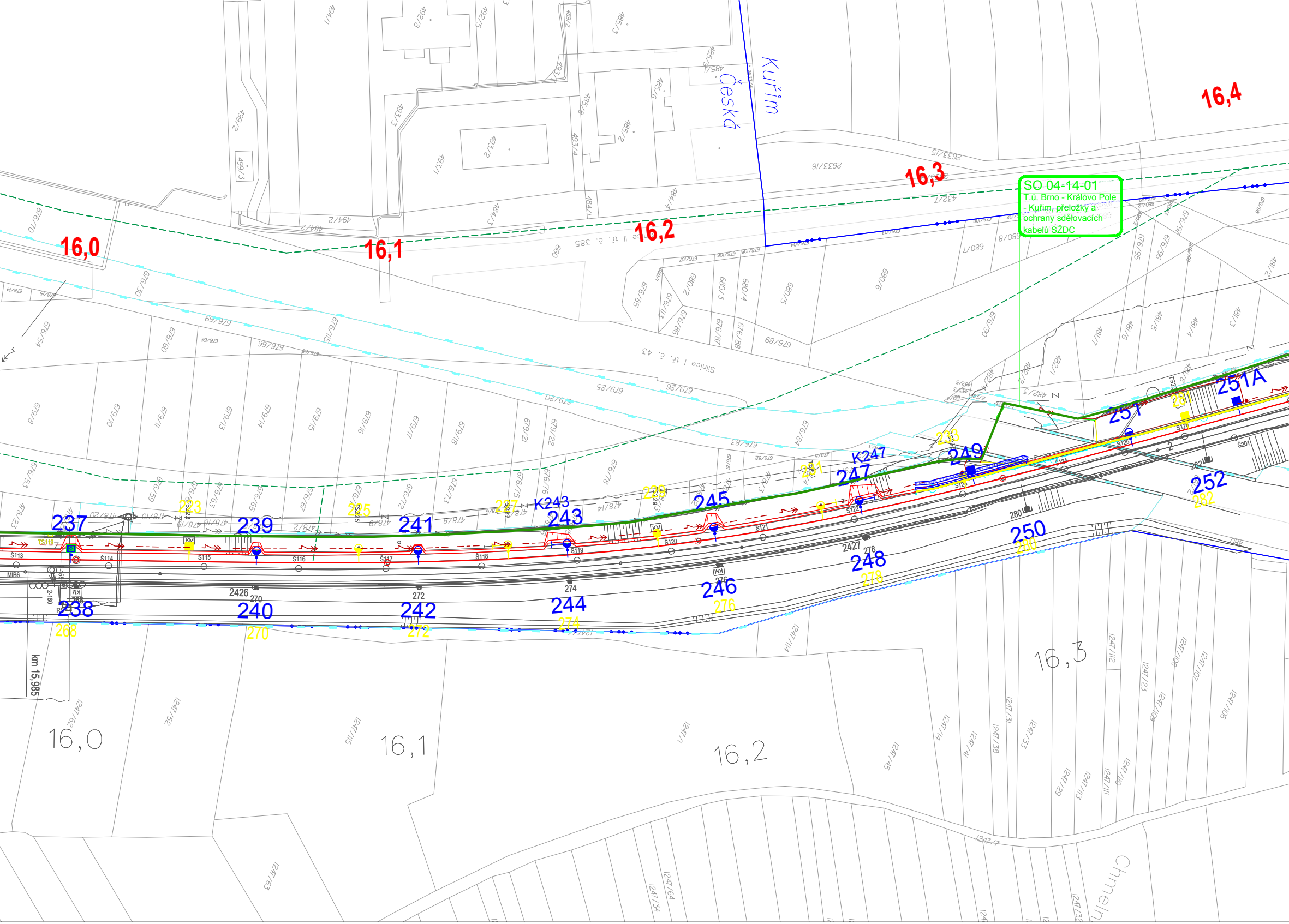

SO 04-14-01
T.ú. Brno - Královo Pole - Kuřim, přeložky a ochrany sdělovacích kabelů SŽDC

16,0
16,1
16,2
16,3
16,4
Kuřim
Česká
Chmelnice
Silnice I tř. č. 43
Silnice II tř. č. 385
km 15,985
237
238
239
240
241
242
243
244
245
246
247
248
249
250
251
251A
252
K243
K247
268
270
272
274
276
278
280
282
2426
2427
Š113
Š114
Š115
Š116
Š117
Š118
Š119
Š120
Š121
Š122
Š123
Š124
Š125
Š126
Š201
TS119
KM
MIB6
16,0
16,1
16,2
16,3
2633/16
2633/15
494/1
494/2
493/1
493/2
493/3
493/4
499/2
499/3
484/1
484/2
484/3
484/4
485/1
485/2
485/3
485/6
485/8
432/7
680/3
680/4
680/5
680/6
680/7
680/8
676/30
676/53
676/54
676/59
676/60
676/62
676/63
676/65
676/66
676/67
676/70
676/71
676/72
676/73
676/75
676/76
676/78
676/79
676/83
676/84
676/85
676/86
676/87
676/88
676/89
676/90
676/95
676/96
679/8
679/10
679/11
679/13
679/14
679/15
679/16
679/17
679/18
679/20
679/21
679/22
679/25
679/26
478/2
478/8
478/9
478/10
478/14
478/16
478/20
478/23
481/1
481/2
481/3
481/4
481/5
481/6
481/7
482/1
482/3
1247/1
1247/7
1247/14
1247/23
1247/31
1247/33
1247/34
1247/38
1247/41
1247/45
1247/52
1247/53
1247/62
1247/63
1247/64
1247/106
1247/107
1247/108
1247/109
1247/110
1247/111
1247/112
1247/113
1247/114
1247/115
1247/129
1247/132

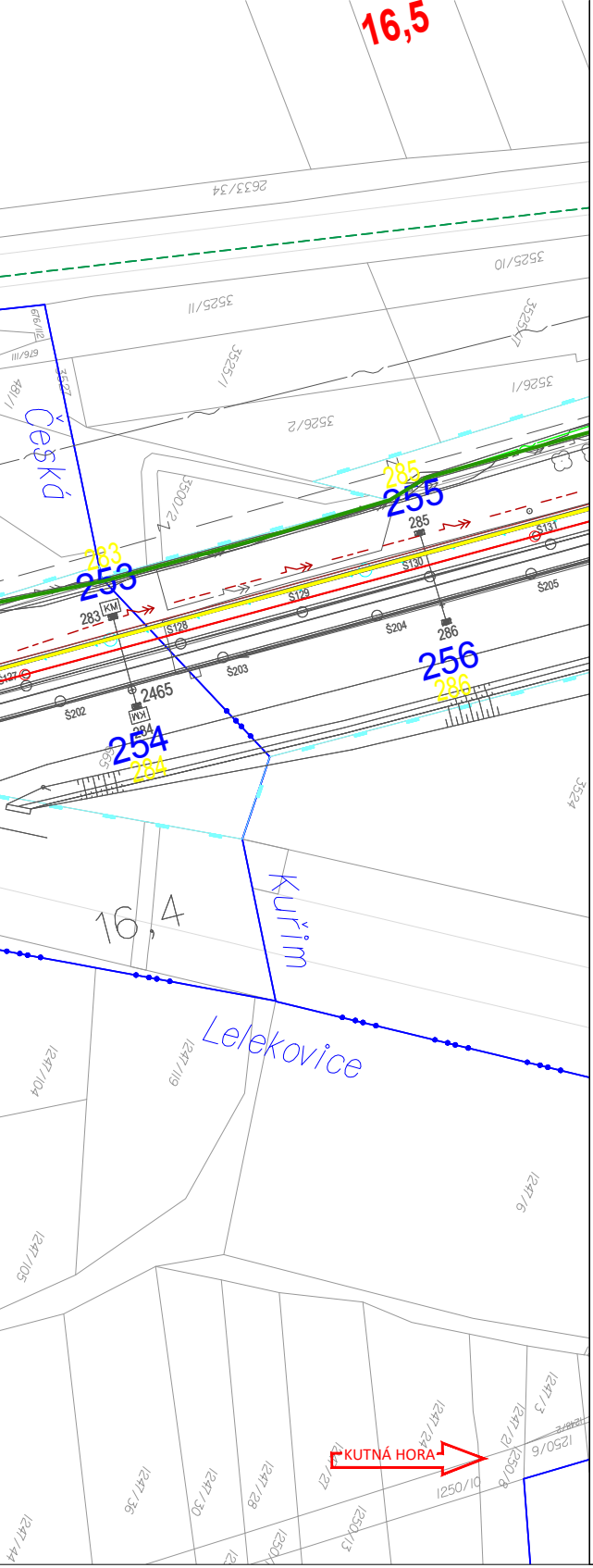
16,5
2633/34
3525/10
3525/11
3526/1
3526/2
Česká
253
283
254
284
255
285
256
286
2465
KM
Š127
Š128
Š129
Š130
Š131
Š202
Š203
Š204
Š205
16,4
Kuřím
Lelekovice
3524
1247/104
1247/105
1247/119
1247/6
1247/36
1247/30
1247/28
1247/24
1247/2
1247/3
1250/6
1250/10
1250/13
KUTNÁ HORA

LEGENDA

STÁVAJÍCÍ KOLEJE A JINÉ STÁVAJÍCÍ OBJEKTY
NOVÉ KOLEJE, KOMUNIKACE, MOSTY, POZEMNÍ STAVBY
NOVÉ MOSTNÍ OBJEKTY
DEMOLICE A DEMONTÁŽE
PROTIHLUKOVÉ OBJEKTY
KABELOVODY
HLAVNÍ KABELOVÁ TRASA
ODVODNĚNÍ KOLEJIŠTĚ
VODOVODY
KANALIZACE
SILNOPROUDÉ ZAŘÍZENÍ
SDĚLOVACÍ ZAŘÍZENÍ
SDĚLOVACÍ ZAŘÍZENÍ - PROVIZORNÍ STAV
ZABEZPEČOVACÍ ZAŘÍZENÍ
ZABEZPEČOVACÍ ZAŘÍZENÍ - PROVIZORNÍ STAV
SIGNÁLNÍ PÁSKY U VÝPRAVNÍ BUDOVY

TRAKČNÍ VEDENÍ
TRAKČNÍ VEDENÍ - PROVIZORNÍ

CHODNÍK
PROVIZORNÍ CHODNÍK
VOZOVKA
NÁSTUPIŠTĚ
SVAHOVÉ TVÁRNICE
VEGETAČNÍ ÚPRAVY - ZATRAVNĚNÍ

Q100 SVITAVA

SOUVISEJÍCÍ STAVBA
SOUVISEJÍCÍ STAVBA - II. ETAPA

KATASTRÁLNÍ MAPA
HRANICE KATASTRŮ
HRANICE OBVODU DRÁHY - POZEMEK SŽ
HRANICE OBVODU DRÁHY - POZEMEK ČD

POV - TRASY
POV - ZAŘÍZENÍ STAVENIŠTĚ
POV - PŘÍJEZD NA STAVENIŠTĚ

LEGENDA STÁVAJÍCÍCH SÍTÍ

VODOVOD PITNÁ VODA
VODOVOD UŽITKOVÁ VODA
KANALIZACE
KANALIZACE JEDNOTNÁ
KANALIZACE DEŠŤOVÁ
KANALIZACE SPLAŠKOVÁ
KANALIZACE VÝTLAK
NN KABELY
NN NADZEMNÍ VEDENÍ
VN KABELY
VN NADZEMNÍ VEDENÍ
VVN KABELY
VVN NADZEMNÍ VEDENÍ
NTL PLYNOVOD
STL PLYNOVOD
VTL PLYNOVOD
SDĚLOVACÍ KABELY
SDĚLOVACÍ NADZEMNÍ VEDENÍ
RADIOVÉ SÍTĚ
ZABEZPEČOVACÍ KABELY
HORKOVOD
PAROVOD
TEPLOVOD

sfdi
STÁTNÍ FOND DOPRAVNÍ
INFRASTRUKTURY

SPRÁVA
ŽELEZNIC

			ČÍSLO SOUPRAVY:
REVIZE Č.	DATUM	ZMĚNA	

Společnost SUDBR-SAGASTA pro DSP+PDPS+AD "Rekonstrukce ŽST Brno - Královo Pole"

Společník 1 (vedoucí společník):

SUDOP BRNO

SUDOP BRNO, spol. s r.o.
Kounicova 26
611 36 Brno

Společník 2

SAGASTA

SAGASTA, s.r.o.
Novodvorská 1010/14
142 00 Praha 4

OBJEDNAVATEL:	Správa železnic, s.o., Dlážděná 1003/7, 110 00 Praha 1 Stavební správa východ (organizační jednotka)		tel. : +420 972 625 804 E-mail: sudop@sudop-brno.cz
PROFESNÍ SKUPINA:	34 INŽENÝRING	VEDOUCÍ PROF. SKUPINY Ing. Kamil Chmela	GENERÁLNÍ ŘEDITEL Ing. Kamil Chmela
ODPOVĚDNÝ PROJ. ZAKÁZKY Ing. Kamil Chmela	ODPOVĚDNÝ PROJ. PS, SO Lukáš Harapát	NAVRHL, VYPRACOVAL Lukáš Harapát	KONTROLOVAL Ing. Kamil Chmela
KRAJ: Jihomoravský	POVĚŘENÝ OÚ: Úřad m.č.m. Brna, Brno-Královo Pole		STUPEŇ: PDPS

REKONSTRUKCE ŽST. BRNO - KRÁLOVO POLE

Koordinační situační výkres

ZAK. ČÍSLO 20062-01-0721	ARCH. ČÍSLO 2021120001
MĚŘÍTKO 1 : 1000	POČET FORMÁTŮ 10 A4
DATUM:	06/2022
ČÁST DOKUM. C.3	PŘÍLOHA 11